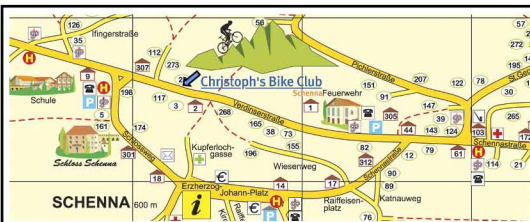


Nr.9 Mittagager



www.christophsbikeclub.com

Tourendaten:

Gebiet:	Meran 2000/Mittager
Tournummer:	9 - Mittagager
Name des Autors:	Christoph Frei
Startpunkt:	Parkpl. Carabinierist./Hafling
Zielpunkt:	Idem
Höhenmeter:	1230
Kilometer:	31,88
Effektive Fahrzeit:	3,30 Std
Veranschlagte Tourenzeit:	5,00 Std
Schwierigkeit:	4
Technik:	3
Kondition:	6
Panorama:	6

Legende:

Schwierigkeit:

- 1 - sehr leicht
- 7 - sehr anspruchsvoll

Technik:

- 1 - sehr einfach
- 7 - extrem schwierig

Kondition:

- 1 - Anfänger
- 7 - Profis

Panorama:

- 1 - nicht sehr lohnend
- 7 - super


Tourbeschreibung

Eine der schweren Touren in unseren Sortiment und zudem geht es auf den höchsten befahrbaren Punkt in Meran 2000 (2300Meter) den Mittagager. Schotter und einige schwierige Single Trails sind die Charakteristik dieser Tour. Super Ausblick auf der Mittagagerhütte.

Tourverlauf

Der Start erfolgt am Parkplatz in der Falzebnerstraße ca.150Meter nach der Abzweigung von der Haflingerstraße, bei der Carabinierstation. Von dort aus geht es über Teer und Schotterwegen bis aufs Kreuzjoch und den Mittagager.

Als Highlight steht dann die Abfahrt über einen schönen Single Trail an, der uns dann nach Falzeben bringt. Anschließend geht es auf Asphalt und wieder nach Hafling zu unseren Ausgangspunkt bringt.



Bikeverleih und Zubehör

Reservierungen unter: 0039-0473-943655
Christophsbikeclub Verdinserstr.9b Schenna
Neu 2007 Offizielles Ghost Testcenter

Tips

Das Aussichtsgasthaus Mittagager ist ein Muß der Küche und des Ausblickes wegen.

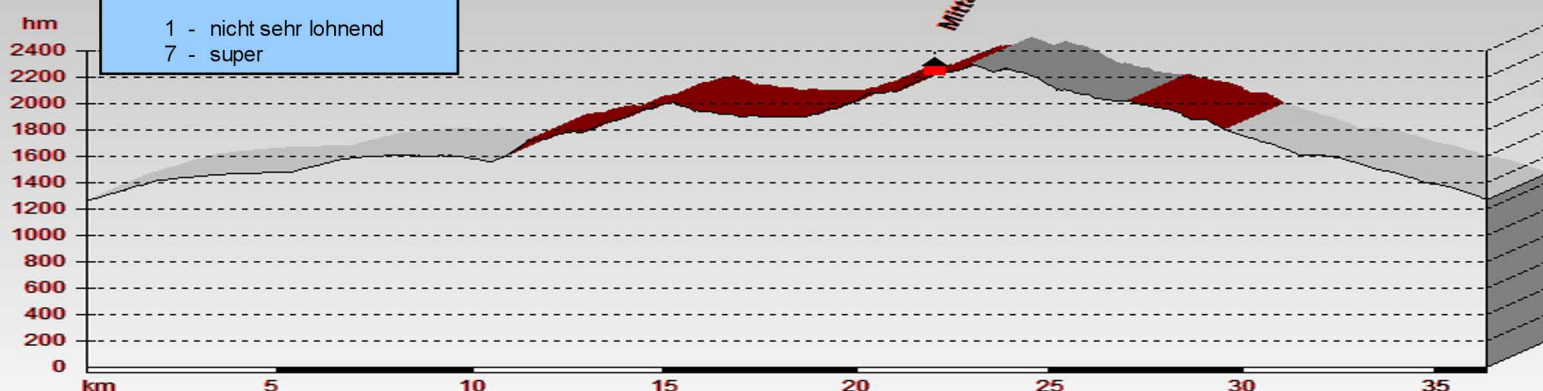
GHOST

cannondale feel it

Wichtig:

Genauere Tourenkarten und Kartenmaterial bekommen Sie im Bikeclub: Verdinserstr.9b Schenna Tel:0039-0473-943655

Höhenprofil



 Gaststätte
 Kiosk
 Straße

 Sehenswürdigkeit
 Gefahrenstelle
 Forstweg

 steiler Anstieg
 steile Abfahrt
 Schotter

 Kontrollstelle
 Ziel
 Trail